

Révision du
Plan d'Occupation des Sols

11 JAN. 2002

PLAN DE ZONAGE
Partie Nord
Echelle : 1/2500

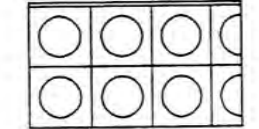

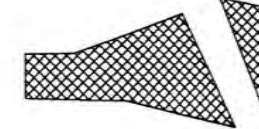



2/1

BUREAUX D'ETUDES
PRI / Im
19, Rue Eyrin des Lois
33024 BORDEAUX
Tel : 05.56.48.45.60
Fax : 05.56.01.14.81

eccta
22 Rue Despujols
33000 BORDEAUX
Tel : 05.56.00.12.72
Fax : 05.56.96.55.51

DATE	INDICE	PREMIERE DIFFUSION	MODIFICATIONS
18.01.2001	A		
08.01.2002	A		Mise en place des usage d'abandon et des filtres d'air, tarification des accès réservés, modification du ZAC.

LEGENDE

- NC Zone
- UCa Secteur
-  Espace boisé classé à conserver
-  Ouvrage public installation d'intérêt général ou espace vert
-  Voie ou passage public à créer
-  Voie publique à élargir
- 10 Numéro d'emplacement réservé
- 12 Largeur de l'opération projetée
-  Accès ou cheminement suggéré
-  Accès imposé
- Limite de zones de bruit
- ZAD créée par D.C.M. du 05/01/1996 (arrêté préfectoral du 13/02/1996)
- Cheminement piétonnier existant à conserver

Par arrêté préfectoral du 22/10/2000, l'ensemble du département de la Gironde a été classé en zone à risque d'exposition au plomb conformément à l'article L.1134-5 du code de la santé public.

